

Bevölkerung

	2006	2007	2008
Bev. am Jahresende	101.279	99.959	98.301
dar. Nichtdeutsche	1.651 (1,6%)	1.691 (1,7%)	1.675 (1,7%)
davon nach Altersgruppen			
unter 15 Jahren	10.704 (10,6%)	10.725 (10,7%)	10.758 (10,9%)
15 bis unter 25 Jahren	12.968 (12,8%)	11.849 (11,9%)	10.559 (10,7%)
25 bis unter 35 Jahren	9.913 (9,8%)	9.763 (9,8%)	9.566 (9,7%)
35 bis unter 65 Jahren	47.306 (46,7%)	46.875 (46,9%)	46.338 (47,1%)
65 und älter	20.388 (20,1%)	20.747 (20,8%)	21.080 (21,4)
Durchschnittsalter	44,0	44,6	45,2
Durchschnittl. Bevölkerung	102.018	100.726	99.212

	2006	2007	2008
Einwohner je km ²	45	45	44
Eheschließungen	471	496	531
Ehescheidungen	109	95	84
Lebendgeborene	685	684	648
Gestorbene	1.036	1.016	1.109
Gestorbenenüberschuss	-351	-332	-461
über die Gemeindegrenze Zugezogene	4.757	4.851	4.640
über die Gemeindegrenze Fortgezogene	5.828	5.842	5.838
Wanderungsgewinn bzw. Verlust (-)	-1.071	-991	-1.198

Privathaushalte in der Planungsregion Westmecklenburg

	2006	2007	2008
Privathaushalte *) (1000)	238,4	244,5	242,7
davon Einpersonenhaushalte (1000)	89,1	94,8	94,2
davon Mehrpersonenhaushalte (1000)	149,3	149,8	148,5
dar. mit Kind(ern) (1000)	78,7	74,5	71,9

*) Ergebnisse Mikrozensus des Landes Mecklenburg-Vorpommern

Gesundheits- und Sozialwesen

	2006	2007	2008
Krankenhäuser	Anz. 3	3	3
aufgestellte Betten	Anz. 449	436	336
Betten je 10 000 Einwohner	Anz. 44,3	43,6	34,3
Vorsorge- und Rehabilitationseinrichtungen	Anz. 4	4	4
Betten je 10 000 Einwohner	Anz. 76,5	74,1	76,7
Berufstätige Ärzte	Anz. 297	299	297
Einwohner je Arzt	Anz. 341	334	331
Berufstätige Zahnärzte	Anz. 69	66	68
Einwohner je Zahnarzt	Anz. 1.468	1.515	1.446
Berufstätige Apotheker	Anz. 31	30	33
Einwohner je Apotheker	Anz. 3.267	3.332	2.979

	2006	2007	2008
Sozialhilfeempfänger			
mit laufender Hilfe zum Lebensunterhalt	Anz. 520	573	672
je 1000 Einwohner	Anz. 5,1	5,7	6,8
mit Hilfe in besonderen Lebenslagen	Anz. 1.759	1.861	1.979
je 1000 Einwohner	Anz. 17,2	18,5	19,9
Empfänger von Asylbewerberleistungen (Regelleistungen)	Anz. 203	268	212
Wohngeldempfänger (Haushalte)	Anz. 1.694	1.487	1.569
Empf. bedarfsorient. Grundsicher.	1.381	903	963


Herausgeber: Landkreis Parchim, Stabsstelle Regionalentwicklung
Putlitzer Straße 25, 19370 Parchim; Nov. 2009

Quelle: Statistisches Amt Mecklenburg-Vorpommern,
Landkreis Parchim



Landkreis Parchim

in Mecklenburg-Vorpommern



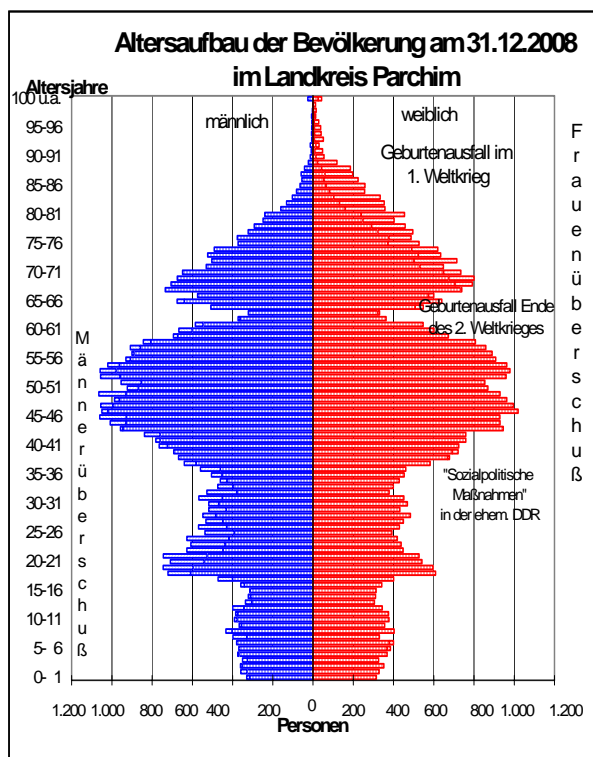
Erfahren Sie mehr über unser Land, seine Menschen und alles, was es so unverwechselbar und einzigartig macht.

Bevölkerung

und anderes

2008

www.kreis-pch.de



Der Landkreis Parchim mit seiner gleichnamigen Kreisstadt liegt im westlichen Teil Mecklenburg-Vorpommerns zwischen dem Schweriner See und dem Plauer See.

In seinen heutigen Grenzen entstand ein Landkreis im Zuge der Kreisgebietsreform im Jahre 1994 aus den ehemaligen Landkreisen Schwerin, Sternberg, Lütz und Parchim.

Zum Kreisgebiet gehören **80 Gemeinden** und 1 amtsfreie Stadt. Mit einer Fläche von **2233 km²** ist unser Landkreis der zweitgrößte Mecklenburg-Vorpommerns. Am 31.12.2008 lebten hier **98.301 Menschen**. Mit 44 Einwohnern je Quadratkilometer zählt der Landkreis zu den am dünnsten besiedelten in unserer Region.

Im Landkreis Parchim findet der Naturfreund eine besonders reizvolle Natur verbunden mit malerischen Hügellandschaften, Feldern, Wäldern und zahlreichen Seen.

Vielfältige touristische Angebote reichen vom Wandern, Radwandern, Wasserwandern, Baden und Bootsfahrten bis zur Erholung durch Angeln, Reiten und Kutschfahrten. Ein gut ausgebautes Radwegnetz fordert eine Erkundung der Natur mit dem Fahrrad geradezu heraus.

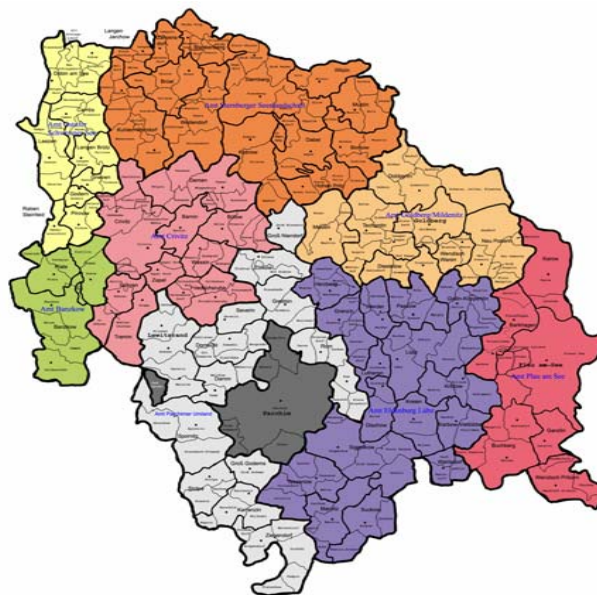
In Hotels, Pensionen oder auf dem Boot kann der Besucher Unterkunft finden. Freunde des Wasserwanderns können über die **Müritz-Elde-Wasserstraße** Hamburg und Berlin erreichen. Über den Störkanal kann die **Landeshauptstadt Schwerin** erreicht werden.

Zahlreiche Natur- und Landschaftsschutzgebiete mit bedeutsamen Brutstätten und Rastgebieten für viele Vogelarten und Habitaten für seltene Pflanzen vermitteln unvergessliche Eindrücke.

So zeugen der Balztanz der Kraniche in den **Langenhägener Seewiesen**, der Beutesturzflug des Kormorans vom **Aussichtsturm "Moorochsen"** am Nordufer des Plauer Sees oder der Flug des Seeadlers von der Schönheit der Natur im Landkreis Parchim.

Die Verwaltungsämter im Überblick

Im Folgenden ersehen Sie eine Einteilung der einzelnen Verwaltungsämter sowie Eckdaten zu deren Fläche, Bevölkerung und der Anzahl der in ihnen befindlichen Gemeinden.



Amt bzw. amtsfreie Stadt	Anz. Gem.	Bevölkerung (31.12.2008)		Fläche (ha)
		gesamt	männl. weibl.	
Banzkow	4	7.749	3.907 3.842	9.569
Crivitz	9	9.412	4.696 4.716	25.123
Parchimer Umland	15	9.316	4.751 4.565	34.925
Goldberg-Mildenitz	8	7.633	3.890 3.743	24.514
Plau am See	6	8.797	4.356 4.441	23.420
Eldenburg Lütz	17	14.103	7.067 7.036	42.345
Ostufer Schweriner-See	8	8.815	4.466 4.349	13.593
Sternberger Seenlandschaft	13	13.645	6.937 6.708	39.160
Parchim, Stadt		18.831	9.188 9.643	10.666
Landkreis Parchim	81	98.301	49.258 49.043	223.315

Erwerbstätigkeit *)

	Einheit	2006	2007	2008
Erwerbstätige	1000	226,2	225,5	234,8
nach Wirtschaftsbereichen:				
Land-, Forstwirtschaft, Fischerei		10,8	10,2	(9,7)
Produzierendes Gewerbe		61,3	67,9	67,0
Handel, Gastgewerbe u. Verkehr		54,0	50,9	54,5
sonstige Dienstleistungen		100,0	96,5	103,6

*) Ergebnisse Mikrozensus des Landes Mecklenburg-Vorpommern, Planungsregion Westmecklenburg

	2006	2007	2008
Arbeitsmarkt (Jahresdurchschn.)			
Arbeitslose gesamt	9.220	7.900	6.533
davon Frauen	4.440	3.956	3.171
Arbeitslosenquote gesamt	19,1	16,3	13,4
Frauen	19,3	17,0	13,5
Männer	19,0	15,6	13,4

Bildung

	2006	2007	2008	
Allgemeinbildende Schulen	Anz.	43	43	43
Schüler/-innen insgesamt		8.782	8.132	7.517
dav.: Vorkl., Frühförd.		20	-	-
Grundschule		2.874	2.891	2.898
Schulart m. mehr. Bildungsgängen		2.063	2.464	2.393
Hauptschule		66	-	-
Realschule		800	153	120
Gymnasium		2.377	1.935	1.449
Förderschule		582	554	526
Integrierte Ges.schule		-	135	131

	2006	2007	2008	
Berufliche Schulen	Anz.	1	1	1
Schüler berufliche Schulen		1.316	1.249	1.093
Volkshochschulen	Anz.	1	1	1
Kurse Volkshochschulen		222	208	165

Kulturelle Einrichtungen

	2006	2007	2008	
Museen	Anz.	20	20	20
Filmtheater	Anz.	2	2	2
öffentl.				
Allgemeinbibliotheken	Anz.	10	10	10
Musikschulen	Anz.	2	2	2
Sportvereine	Anz.	114	119	120
Mitgl. in Sportvereinen	Anz.	10.937	11.046	11.219
Theater	Anz.	1	1	1
Heimstuben	Anz.	11	11	11
Planetarium	Anz.	1	1	1